

This question paper contains 4 printed pages]

Roll No.

--	--	--	--	--	--	--	--	--	--

S. No. of Question Paper : 2417

Unique Paper Code : 62291101 HC

Name of the Paper : Physical Geography

Name of the Course : B.A. (Programme)

Semester : I

Duration : 3 Hours

Maximum Marks : 75

(Write your Roll No. on the top immediately on receipt of this question paper.)

Note :— Answers may be written *either* in English *or* in Hindi; but the same medium should be used throughout the paper.

टिप्पणी : इस प्रश्न-पत्र का उत्तर अंग्रेज़ी या हिन्दी किसी एक भाषा में दीजिए; लेकिन सभी उत्तरों का माध्यम एक ही होना चाहिए।

All questions are compulsory.

All questions carry equal marks.

Use of stencil is allowed for drawing outline of maps.

सभी प्रश्न अनिवार्य हैं।

सभी प्रश्नों के अंक समान हैं।

मानचित्र स्टेंसिल के प्रयोग की अनुमति है।

P.T.O.

1. What are the subfields of Physical Geography ? Discuss the scope of Physical Geography.

भौतिक भूगोल की उपशाखायें क्या हैं ? भौतिक भूगोल के विषय-क्षेत्र की व्याख्या कीजिए।

Or

(अथवा)

Earth system is a dynamic system. Explain.

पृथ्वी तंत्र एक गतिशील तंत्र है। व्याख्या कीजिए।

2. Describe the permanent wind and atmospheric pressure belts of the world.

विश्व की स्थाई पवनों तथा वायुदाब की पेटियों का वर्णन कीजिए।

Or

(अथवा)

Discuss the thermal and dynamic concept of origin of southwest monsoon.

दक्षिणी पश्चिमी मानसून की उत्पत्ति की तापीय तथा गतिक अवधारणाओं की विवेचना कीजिए।

3. What are the recent views regarding interior structure of the earth ? Discuss.

पृथ्वी की आंतरिक संरचना से संबंधित अभिनव मत की व्याख्या कीजिए।

Or

(अथवा)

Describe the different features associated with divergent plate boundary.

रचनात्मक प्लेट सीमा से संबंधित विभिन्न स्वरूपों को समझाइए।

4. Give a comparative account of the fluvial cycle of erosion given by Davis and Penck.

डेविस एवं पेंक द्वारा प्रतिपादित अपरदन चक्र का तुलनात्मक अध्ययन प्रस्तुत कीजिए।

Or

(अथवा)

Describe the factors affecting formation of ocean currents.

महासागरीय धाराओं की उत्पत्ति को प्रभावित करने वाले कारकों की व्याख्या कीजिए।

P.T.O.

5. Write short notes on any *two* of the following :

निम्नलिखित में से किन्हीं दो पर संक्षिप्त टिप्पणी लिखिए :

(a) Tropical Cyclone

उष्णकटिबंधीय चक्रवात

(b) Planetary winds

ग्रहीय पवनें

(c) Types of Tide.

ज्वार-भाटा के प्रकार।

This question paper contains 3 printed pages]

Roll No.

--	--	--	--	--	--	--	--	--	--	--	--	--	--	--	--	--	--	--	--

S. No. of Question Paper : 260

Unique Paper Code : 229351 H

Name of the Paper : Geography of India

Name of the Course : B.A. (Programme)

Semester : III

Duration : 3 Hours

Maximum Marks : 75

(Write your Roll No. on the top immediately on receipt of this question paper.)

Note :— Answers may be written *either* in English *or* in Hindi; but the same medium should be used throughout the paper.

टिप्पणी :— इस प्रश्न-पत्र का उत्तर अंग्रेजी या हिन्दी किसी एक भाषा में दीजिए; लेकिन सभी उत्तरों का माध्यम एक ही होना चाहिए।

All questions are compulsory

All questions carry equal marks.

Use of stencil is allowed for drawing outline of maps.

सभी प्रश्न अनिवार्य हैं।

सभी प्रश्नों के अंक समान हैं।

मानचित्रों की बाहरी रेखा खींचने के लिए स्टेन्सिल के प्रयोग की अनुमति है।

P.T.O.

1. Describe the origin and physical features of Northern Plains of India.

भारत में उत्तरी मैदान की उत्पत्ति और भौतिक लक्षणों का वर्णन कीजिए।

Or/(अथवा)

Discuss the drainage pattern in India.

भारत में अपवाह तंत्र की विवेचना कीजिए।

2. Analyse the distribution of population in India.

भारत में जनसंख्या के वितरण का विश्लेषण कीजिये।

Or/(अथवा)

Discuss the spatial pattern of sex ratio in India.

भारत में लिंग अनुपात के स्थानिक प्रतिरूप की विवेचना कीजिए।

3. Write a geographical essay on livestock in India.

भारत में पशुधन पर एक भौगोलिक लेख लिखिए।

Or/(अथवा)

Describe distribution of Mica in India.

भारत में अभ्रक के वितरण का वर्णन कीजिए।

4. Describe the cultivation of cotton in India.

भारत में कपास की खेती का वर्णन कीजिये।

Or/(अथवा)

Giva a geographical account of iron and steel industry in India.

भारत में लौह एवं इस्पात उद्योग का एक भौगोलिक ब्यौरा दीजिये।

5. Write short notes on any *two* of the following :

निम्नलिखित में से किन्हीं दो पर संक्षिप्त टिप्पणी लिखिए :

(i) Distribution of rainfall in India

भारत में वर्षा का वितरण

(ii) Occupational structure in India

भारत में व्यावसायिक ढाँचा

(iii) Distribution of Coal in India

भारत में कोयला का वितरण

(iv) Cultivation of rice in India

भारत में चावल की खेती

[This question paper contains 4 printed pages.]

Your Roll No.....

Roll No. of Question Paper : 2601

HC

Unique Paper Code : 12291101

Name of the Paper : Geomorphology

Name of the Course : B.A. (Honours) Core Course
Geography – CBCS

Semester : I

Duration : 3 Hours

Maximum Marks : 75

Instructions for Candidates

Write your Roll No. on the top immediately on receipt of this question paper.

Attempt all questions.

All questions carry equal marks.

Use of map stencils is allowed.

Answer may be written either in English or Hindi; but the same medium should be used throughout the paper.

प्रश्नों के लिए निर्देश

इस प्रश्न-पत्र के मिलते ही ऊपर दिए गए निर्धारित स्थान पर अपना अनुक्रमांक लिखिए।

सभी प्रश्नों का उत्तर दीजिए।

सभी प्रश्नों के अंक समान हैं।

मानचित्र स्टेन्सिल के प्रयोग की अनुमति है।

इस प्रश्न-पत्र का उत्तर अंग्रेजी या हिंदी किसी एक भाषा में दीजिए, लेकिन सभी

उत्तरों का माध्यम एक ही होना चाहिए।

P.T.O.

1. Describe the internal structure of the earth explaining properties of layers.

भूगर्भ के विभिन्न परतों के विशेषताओं के संदर्भ में आंतरिक संरचना का वर्णन कीजिए।

OR / अथवा

Explain the concept of Isostasy.

समस्थिति सिद्धान्त की विवेचना कीजिए।

2. Discuss the major relief features of the world as explained by plate tectonics.

विश्व के मुख्य उच्चावचों की प्लेट विवर्तनिकी के द्वारा व्याख्या कीजिए।

OR / अथवा

Explain the process of volcanism and discuss the forms produced by extrusive volcanic activity.

ज्वालामुखी प्रक्रिया को समझाइए एवं ज्वालामुखी द्वारा उत्पन्न बाह्य स्थलाकृति की व्याख्या कीजिए।

3. Define weathering. Explain the different weathering processes.

अपक्षय को परिभाषित कीजिए। विभिन्न अपक्षय प्रक्रमों की व्याख्या कीजिए।

OR / अथवा

“Landscape is a function of Structure, Process and Stage.”
Discuss the statement.

“भूआकृति संरचना, प्रक्रम एवं अवस्था का परिणाम है” इस कथन की व्याख्या कीजिए।

Describe the fluvial landforms and their development.

जलीय भूआकृतियों एवं उनके विकास का वर्णन कीजिए।

OR / अथवा

Describe the coastal processes and discuss coastal depositional landforms.

तटीय प्रक्रमों का वर्णन कीजिए एवं तटीय निक्षेपणात्मक आकृतियों की व्याख्या कीजिए।

Write notes on any two of the following :

(a) Types of faults

(b) Types of Earthquakes

(c) Nature of Geomorphology

किन्हीं दो पर टिप्पणी लिखें :

(क) भ्रंश के प्रकार

(ख) भूकंप के प्रकार

(ग) भूआकृति विज्ञान की प्रकृति

[This question paper contains 4 printed pages]

Your Roll No. :

Sl. No. of Q. Paper : **3651** **HC**

Unique Paper Code : 62297501

Name of the Course : **B.A.(Programme)**
Geography
DSE - CBCS

Name of the Paper : Geography of India

Semester : V

Time : 3 Hours **Maximum Marks : 75**

Instructions for Candidates :

छात्रों के लिए निर्देश :

(1) Write your Roll No. on the top immediately on receipt of this question paper.

इस प्रश्न-पत्र के मिलते ही ऊपर दिए गए निर्धारित स्थान पर अपना अनुक्रमांक लिखिए।

(2) **All** questions are compulsory.

सभी प्रश्न अनिवार्य हैं।

(3) **All** questions carry equal marks.

सभी प्रश्नों के अंक समान हैं।

P.T.O.

(4) Use of stencil is allowed for drawing outline of maps.

मानचित्रों की बाहरी रेखा खींचने के लिए स्टेंसिल के प्रयोग की अनुमति है।

(5) Answers may be written either in **English** or **Hindi** but the same medium should be followed throughout the paper.

इस प्रश्नपत्र का उत्तर अंग्रेजी या हिन्दी किसी एक भाषा में दीजिए लेकिन सभी उत्तरों का माध्यम एक ही होना चाहिए।

1. Divide India into major physical divisions. Explain Indian island groups with the help of suitable map.

भारत के मुख्य भौतिक विभागों में विभाजित करें। मानचित्र की सहायता से भारतीय द्वीप समूहों का विवरण दें।

OR/अथवा

What are the important characteristics of Himalayan Rivers ? How are these different from peninsular rivers ?

हिमालय नदियों की मुख्य विशेषताएं क्या हैं ? ये प्रायद्वीपीय नदियों से किस तरह अलग हैं ?

2. Write an essay on the population distribution of India using 2011 census data.

2011 जनगणना के आँकड़ों का उपयोग करते हुए भारत में जनसंख्या वितरण पर एक निबंध लिखें।

OR/अथवा

Define settlement. Discuss types and patterns of rural settlement in India.

अधिवास को परिभाषित करें। भारत में ग्रामीण अधिवास के प्रकार एवं प्रतिरूपों की व्याख्या कीजिए।

3. Discuss coal as energy resource and explain its distribution in India.

कोयले की ऊर्जा संसाधन के रूप में व्याख्या करते हुए भारत में इसके वितरण को बताएँ।

OR/अथवा

Write an essay on livestock development in India.

भारत में पशुपालन विकास पर एक निबंध लिखें।

4. Write the favourable conditions for the rice cultivation. Discuss its spatial distribution pattern in India.

भारत में चावल की खेती के लिए अनुकूल दशाओं को लिखते हुए स्थानिक प्रतिरूपों की व्याख्या करें।

OR/अथवा

Explain automobile industries in India.

भारत में ऑटोमोबाइल उद्योगों का विवरण दें।

5. Write short notes on the following :

निम्नलिखित पर संक्षिप्त टिप्पणी लिखिए :

(a) Sex Ratio

लिंग अनुपात

(b) Town classification given by census of India

भारत जनगणना द्वारा दिया गया नगरों का वर्गीकरण

OR/अथवा

Write short notes on the following :

निम्नलिखित पर संक्षिप्त टिप्पणी लिखिए :

(a) Northern Plain of India

उत्तर भारत का मैदान

(b) Road Transport in India

भारत में सड़क परिवहन

[This question paper contains 4 printed pages.]

Your Roll No.....

Sr. No. of Question Paper : 3704

HC

Unique Paper Code : 62297501

Name of the Paper : Geography of India

Name of the Course : B.A. (Prog.) Geography CBCS
DSE 2

Semester : V

Duration : 3 Hours

Maximum Marks : 75

Instructions for Candidates

1. Write your Roll No. on the top immediately on receipt of this question paper.
2. All questions are compulsory.
3. All questions carry equal marks.
4. Use of stencil is allowed for drawing outline of maps.
5. Answers may be written either in English or Hindi; but the same medium should be used throughout the paper.

छात्रों के लिए निर्देश

1. इस प्रश्न-पत्र के मिलते ही ऊपर दिए गए निर्धारित स्थान पर अपना अनुक्रमांक लिखिए ।
2. सभी प्रश्न अनिवार्य हैं ।
3. सभी प्रश्नों के अंक समान हैं ।

P.T.O.

4. मानचित्रों की बाहरी रेखा खींचने के लिए स्टैन्सिल के प्रयोग की अनुमति है।
5. इस प्रश्न-पत्र का उत्तर अंग्रेजी या हिंदी किसी एक भाषा में दीजिए, लेकिन सभी उत्तरों का माध्यम एक ही होना चाहिए।

1. Explain the major physical divisions of India? Write a detailed account on Northern Plains of India.

भारत के मुख्य भौतिक विभागों का ब्यौरा दें? उत्तर भारत के मैदानों का विस्तार से विवरण लिखें।

OR / अथवा

Describe the major characteristics of Indian monsoon.

भारतीय मानसून के मुख्य विशेषताओं का वर्णन कीजिए।

2. Discuss the main causes and consequences of rapid population growth in India.

भारत में तीव्र जनसंख्या वृद्धि के कारणों तथा परिणामों की व्याख्या करें।

OR / अथवा

What is settlement system? Discuss any one settlement system in detail.

अधिवास तंत्र क्या है ? भारत में किसी एक अधिवास तंत्र का विस्तार से व्याख्या करें ।

3. Describe the spatial distribution of iron ore in India with the help of suitable map.

भारत में लौह-अयस्क के स्थानिक वितरण का उचित मानचित्र द्वारा वर्णन करें ।

OR / अथवा

Write a detailed account on fisheries development in India.

भारत में मत्स्य पालन विकास का विस्तृत विवरण दीजिए ।

4. Write the favourable condition for the cultivation of wheat. Discuss the spatial distribution pattern with the help of suitable map.

गेहूं की खेती के अनुकूल दशाओं को लिखें तथा उचित मानचित्र की सहायता से स्थानिक वितरण प्रतिरूप की विवेचना करें ।

OR / अथवा

Give an account of development of cotton textile industry in India.

भारत में सूती-वस्त्र उद्योग के विकास का विवरण दें ।

P.T.O.

5. Write short notes on the following :

(a) Literacy in India

(b) Hydroelectricity

OR

(c) Railways in India

(d) Drainage system in India

निम्नलिखित पर संक्षिप्त टिप्पणी लिखें :

(क) भारत में साक्षरता

(ख) जलविद्युत

अथवा

(ग) भारत में रेल परिवहन

(घ) भारत में अपवाह तंत्र

(42) Copy

This question paper contains 4+2 printed pages]

Roll No.

--	--	--	--	--	--	--	--	--	--

S. No. of Question Paper : 2466

600

Unique Paper Code : 62294304

HC

Name of the Paper : General Cartography

Name of the Course : B.A. (Prog.) Geography (DSC) (CBCS)

Semester : III

Duration : 3 Hours

Maximum Marks : 75

(Write your Roll No. on the top immediately on receipt of this question paper.)

Note :— Answers may be written either in English or in Hindi; but the same medium should be used throughout the paper.

टिप्पणी : इस प्रश्न-पत्र का उत्तर अंग्रेजी या हिन्दी किसी एक भाषा में दीजिए; लेकिन सभी उत्तरों का माध्यम एक ही होना चाहिए।

All questions are compulsory.

All questions carry equal marks.

Use of simple calculators is allowed.

Use of stencil is allowed for drawing outline of maps.

P.T.O.

सभी प्रश्न अनिवार्य हैं।

2466

सभी प्रश्नों के अंक समान हैं।

साधारण कैलकुलेटर के प्रयोग की अनुमति के लिए

मानचित्रों की बाहरी रेखा खींचने के लिए

के प्रयोग की अनुमति है।

1. Discuss the various elements of map. How is map drawn? Comment.

मानचित्र के विभिन्न तत्वों का वर्णन कीजिए।
से कैसे भिन्न है ? टिप्पणी कीजिए।

Or

(अथवा)

What is map ? Describe various types of maps with suitable examples.
मानचित्र क्या है ? मानचित्र के विभिन्न प्रकार कीजिए।
कीजिए।

2. What is scale ? Describe different methods of measurement by giving suitable examples.

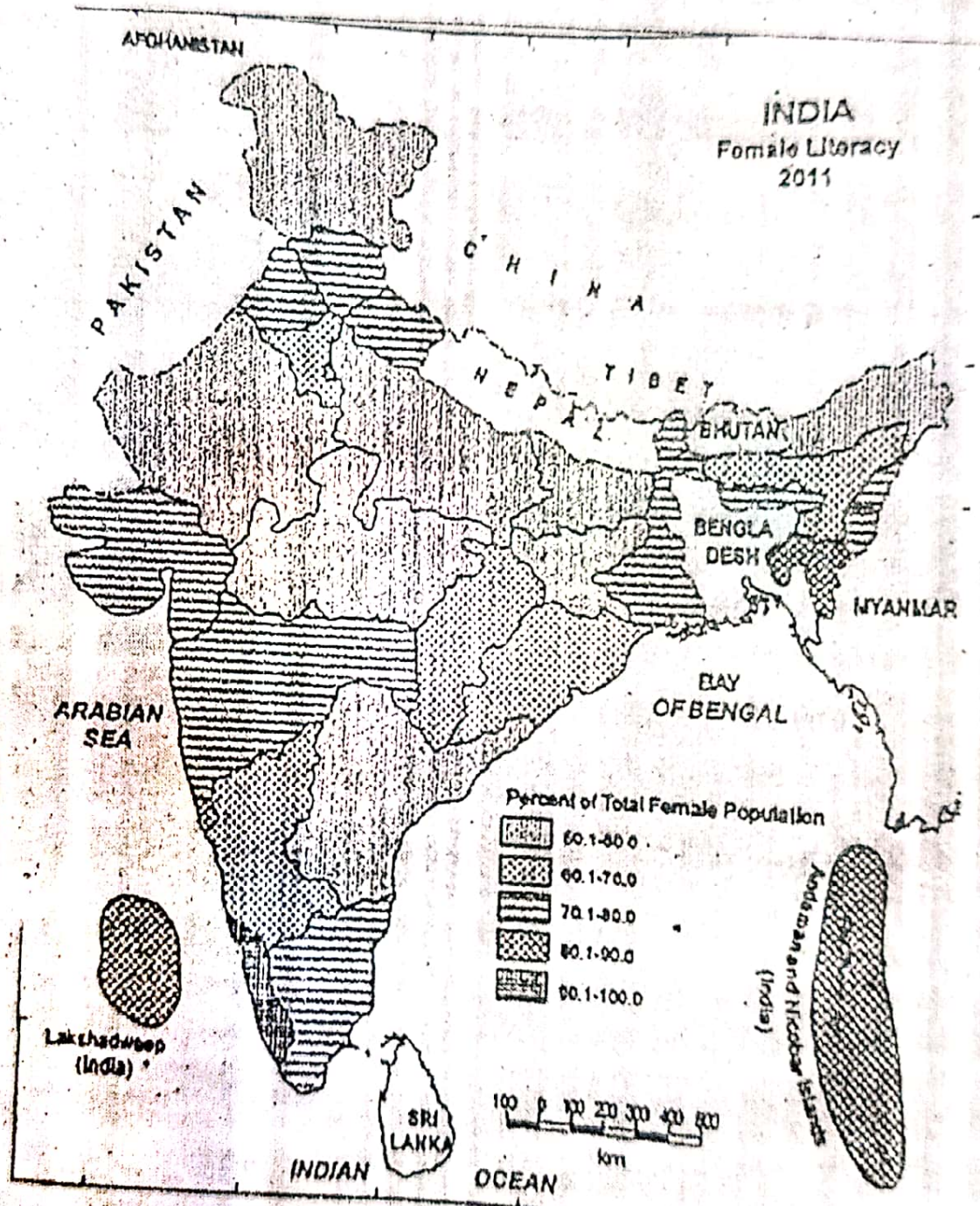
मापनी क्या है ? उदाहरण सहित मापनी की विधियों का वर्णन कीजिए।

Or

(अथवा)

Interpret the given thematic map.

निम्नलिखित विषयात्मक मानचित्र की व्याख्या कीजिए।



P.T.O.

Or

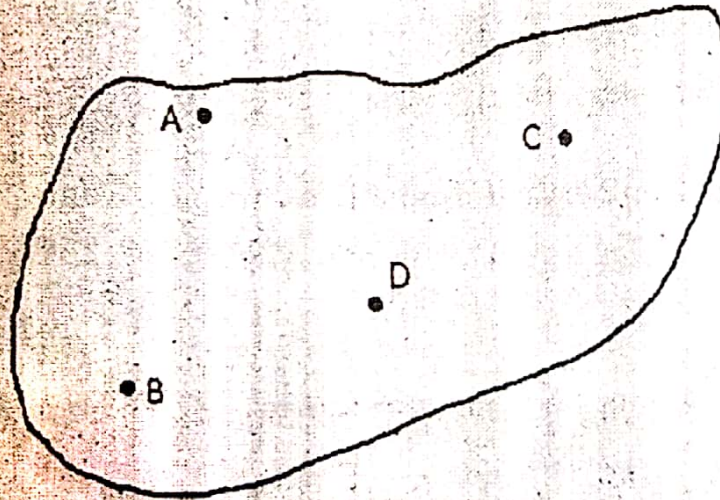
(अथवा)

Calculate the ground distance between different points on the given map with R.F. 1 : 25,000 :

- (a) Distance between A and B
- (b) Distance between B and C
- (c) Distance between C and D
- (d) Distance between A and C
- (e) Distance between B and D

दिये गए मानचित्र में विभिन्न बिन्दुओं के मध्य वास्तविक दूरी की गणना कीजिए, जिसका प्रदर्शक भिन्न 1 : 25,000 है :

- (a) A से B के बीच की दूरी
- (b) B से C के बीच की दूरी
- (c) C से D के बीच की दूरी
- (d) A से C के बीच की दूरी
- (e) B से D के बीच की दूरी।



P.T.O.

3. What is a map projection ? Discuss classifying map projections and major types of projections.

मानचित्र प्रक्षेप क्या है ? मानचित्र आधारों का वर्णन कीजिए तथा विशेषताएँ लिखिए।

Or

(अथवा)

What are the main properties of a standard parallel ? Also discuss

दो मानक अक्षांशों वाले मानचित्र क्या हैं ? इसकी सीमाओं एवं

4. What do you mean by representation between choropleth and isopleth diagrams.

आँकड़ों के प्रदर्शन से आप सममान विधियों की उदाहरण

5. Write short notes on any *two* of the following

- (a) Choice of map projections
- (b) Flow Diagram
- (c) Geographical Symbols
- (d) Dot Method.

निम्नलिखित में से किन्हीं दो पर संक्षिप्त टिप्पण

- (क) मानचित्र प्रक्षेपों की छाँट
- (ख) प्रवाह आरेख
- (ग) भौगोलिक चिह्न
- (घ) बिन्दु विधि।

This question paper contains 4+2 printed pages]

Roll No.

--	--	--	--	--	--	--	--	--	--	--

S. No. of Question Paper : 2467

Unique Paper Code : 62294304 HC

Name of the Paper : General Cartography

Name of the Course : B.A. (Prog.) Geography (DSC) (CBCS)

Semester : III

Duration : 3 Hours

Maximum Marks : 75

Write your Roll No. on the top immediately on receipt of this question paper.)

Note :— Answers may be written *either* in English *or* in Hindi; but the same medium should be used throughout the paper.

टिप्पणी : इस प्रश्न-पत्र का उत्तर अंग्रेजी या हिन्दी किसी एक भाषा में दीजिए; लेकिन सभी उत्तरों का माध्यम एक ही होना चाहिए।

All questions are compulsory.

All questions carry equal marks.

Use of simple calculators is allowed.

Use of stencil is allowed for drawing outline of maps.

P.T.O.

सभी प्रश्न अनिवार्य हैं।

सभी प्रश्नों के अंक समान हैं।

साधारण कैलकुलेटर के प्रयोग की अनुमति है।

मानचित्रों की बाहरी रेखा खींचने के लिए स्टेंसिल
के प्रयोग की अनुमति है।

1. Discuss the significance of map in Geography. Give a suitable classification of it.

भूगोल में मानचित्र के महत्व की व्याख्या कीजिए। इसका उचित वर्गीकरण दीजिए।

Or

(अथवा)

What is the purpose of elements in the construction of maps? Explain.

मानचित्र की निर्माण प्रक्रिया में आने वाले तत्वों का उद्देश्य क्या है? समझाइये।

2. Define scale. How is Representative Fraction (RF) more useful than other ways of representing scales? Give suitable examples.

मापनी को परिभाषित कीजिए। निरूपक भिन्न विधि अन्य मापनी विधियों से कैसे श्रेष्ठ है? उदाहरण दीजिए।

Or

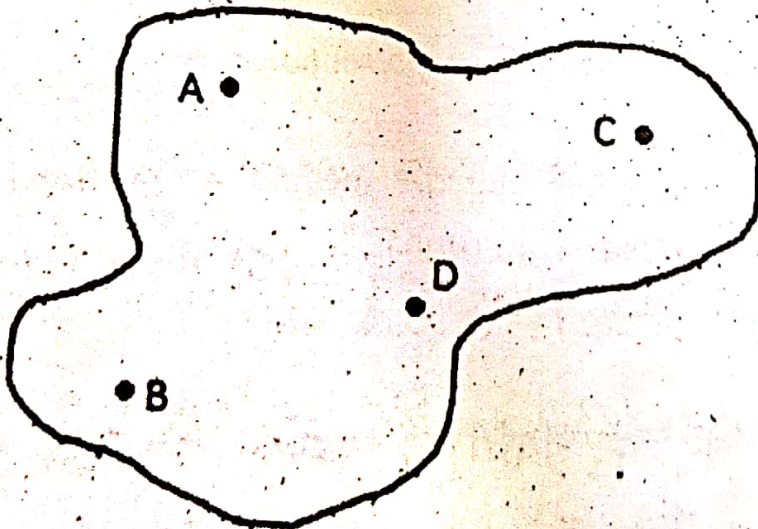
(अथवा)

Calculate the ground distance between different points on the given map with R.F. = 1 : 20,000 :

- (a) Distance between A and B
- (b) Distance between B and C
- (c) Distance between C and D
- (d) Distance between A and C
- (e) Distance between B and D

दिये गए मानचित्र में विभिन्न बिन्दुओं के मध्य वास्तविक दूरी की गणना कीजिए, जिसका प्रदर्शक भिन्न 1 : 20,000 है :

- (a) A से B के बीच की दूरी
- (b) B से C के बीच की दूरी
- (c) C से D के बीच की दूरी
- (d) A से C के बीच की दूरी
- (e) B से D के बीच की दूरी।



P.T.O.

3. Define map projection. Discuss the classification of map projections.

मानचित्र प्रक्षेप को परिभाषित कीजिए। मानचित्र प्रक्षेप के वर्गीकरण की व्याख्या कीजिए।

Or

(अथवा)

Discuss Mercator's Projection. Describe properties, limitation and uses of the same.

मर्केटर प्रक्षेप की व्याख्या कीजिए। इस प्रक्षेप की विशेषताओं, सीमाओं एवं उपयोग का वर्णन कीजिए।

4. What do you mean by representation of data ? Differentiate between choropleth and dot method with suitable diagrams.

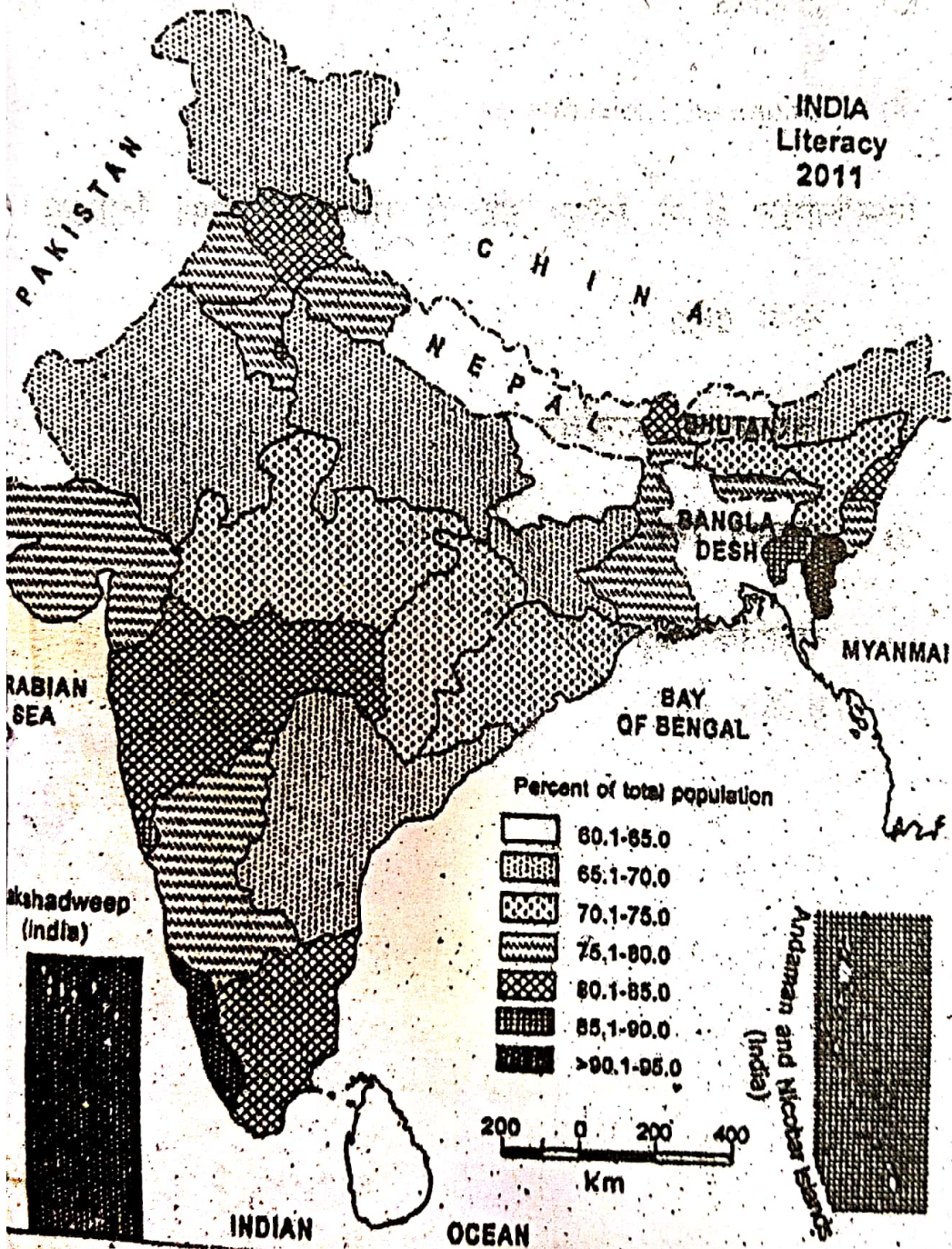
आँकड़ों के प्रदर्शन से आप क्या समझते हैं ? वर्णमात्री विधि एवं बिन्दु विधि में उदाहरण के साथ अन्तर स्पष्ट कीजिए।

Or

(अथवा)

Interpret the given thematic map.

दिये गए विषयात्मक मानचित्र की व्याख्या कीजिए।



P.T.O.

5. Write short notes on any *two* of the following :

(1) Bonne's Projection

(2) Thematic Map

(3) Isolines

(4) Gnomonic Projection.

निम्नलिखित में से किन्हीं दो पर संक्षिप्त टिप्पणी लिखिए :

(1) बोन्स प्रक्षेप

(2) विषयात्मक मानचित्र

(3) सममान रेखा

(4) नोमोनिक प्रक्षेप।

[This question paper contains 4 printed pages.]

Your Roll No.....

Pr. No. of Question Paper : 3705 HC
Unique Paper Code : 62297505
Name of the Paper : Economic Geography
Name of the Course : B.A. (Prog.) Geography CBCS
DSE
Semester : V
Duration : 3 Hours Maximum Marks : 75

Instructions for Candidates

1. Write your Roll No. on the top immediately on receipt of this question paper.
2. All questions are compulsory and carry equal marks.
3. Use of Map stencils is allowed.
4. Answers may be written either in English or Hindi; but the same medium should be used throughout the paper.

छात्रों के लिए निर्देश

1. इस प्रश्न-पत्र के मिलते ही ऊपर दिए गए निर्धारित स्थान पर अपना अनुक्रमांक लिखिए ।
2. सभी प्रश्न अनिवार्य हैं व समान अंक के हैं ।
3. मानचित्र स्टेन्सिल के प्रयोग की अनुमति है ।
4. इस प्रश्न-पत्र का उत्तर अंग्रेजी या हिंदी किसी एक भाषा में दीजिए, लेकिन सभी उत्तरों का माध्यम एक ही होना चाहिए ।

P.T.O.

1. Define Economic Geography and describe the major approaches for its study.

OR

Discuss the model of agricultural location as given by Von Thunen.

वॉन थ्यूनेन द्वारा दिए गए कृषि स्थापन प्रतिमान का वर्णन करें।

अथवा

आर्थिक भूगोल की परिभाषा दीजिये और उसके मुख्य उपागमों का वर्णन कीजिये।

2. Discuss in detail intensive subsistence farming in the world.

OR

Give an account of coal mining zones in the world.

गहन जीवन निर्वाह कृषि का सविस्तार वर्णन करें।

अथवा

विश्व के मुख्य कोयला खनन क्षेत्रों का विवरण दें।

3. Discuss in brief major manufacturing regions of the world.

OR

Describe the major characteristics and distribution of commercial dairy farming.

विश्व के मुख्य विनिर्माण प्रदेशों का वर्णन करें।

अथवा

व्यावसायिक डेरी कृषि की मुख्य विशेषताओं और वितरण का वर्णन करें।

Discuss the major components of information and communication technology industry.

OR

Discuss the locational factors responsible for cotton textile industry.

सूचना एवं संचार तकनीकों उद्योग के मुख्य संघटकों का वर्णन करें।

अथवा

सूती वस्त्र उद्योग को प्रभावित करने वाले स्थानीकरण कारकों का वर्णन करें।

Write notes on **any two** of the following :-

(a) Fundamental concepts of economic geography

(b) Major sea routes of the world.

(c) Major fishing grounds of the worlds

निम्नलिखित में से किन्हीं दो पर टिप्पणी दीजिए :-

(क) आर्थिक भूगोल की मुख्य अवधारणाएं

(ख) विश्व के प्रमुख समुद्री मार्ग

(ग) विश्व के मुख्य मत्स्य क्षेत्र

This question paper contains 3 printed pages.

Your Roll No.

Sl. No. of Ques. Paper: 2512

HC

Unique Paper Code : 62293304

*Name of Paper : Regional Planning and
Development*

*Name of Course : B.A. (Prog.) Geography –
CBCS, SEC*

Semester : III

Duration : 3 hours

Maximum Marks : 75

*(Write your Roll No. on the top immediately
on receipt of this question paper.)*

*(इस प्रश्नपत्र के मिलते ही ऊपर दिए गए निर्धारित
स्थान पर अपना अनुक्रमांक लिखिए)*

NOTE:— *Answers may be written either in English or in
Hindi; but the same medium should be used
throughout the paper.*

टिप्पणी:— *इस प्रश्नपत्र का उत्तर अंग्रेज़ी या हिन्दी किसी एक
भाषा में दीजिए; लेकिन सभी उत्तरों का माध्यम एक ही
होना चाहिए।*

*All questions are compulsory and carry equal
marks. Use of map stencils is allowed.*

*सभी प्रश्न अनिवार्य हैं व समान अंक के हैं।
मानचित्र स्टेन्सिल के प्रयोग की अनुमति है।*

P. T. O.

1. Explain the concept of regional planning and justify the need for regional planning in India.

प्रादेशिक नियोजन की संकल्पना को समझाइए तथा भारत में प्रादेशिक नियोजन की आवश्यकता का औचित्य सिद्ध कीजिए।

Or (अथवा)

Discuss the types of regional planning in the context of regional development in India.

भारत में प्रादेशिक विकास के सन्दर्भ में प्रादेशिक नियोजन के प्रकारों की विवेचना कीजिए।

2. Describe the characteristics of an Ideal Planning Region.

एक आदर्श नियोजन प्रदेश की विशेषताओं का वर्णन कीजिए।

Or (अथवा)

Present a detailed account of delineation of region for planning.

प्रादेशिक नियोजन के लिए प्रदेश के सीमांकन की विस्तृत व्याख्या कीजिए।

3. Discuss the concept of regionalization.

प्रादेशीकरण की अवधारणा की विवेचना कीजिए।

Or (अथवा)

Describe the various Agro-Ecological Zones of India for planning.

नियोजन के लिए भारत के विभिन्न कृषि-पारिस्थितिकी क्षेत्रों का वर्णन कीजिए।

4. Explain the Growth Pole Model of Perroux in the context of regional planning in India.

भारत में प्रादेशिक नियोजन के सन्दर्भ में पैरॉक्स के वृद्धि ध्रुव केन्द्र मॉडल की व्याख्या कीजिए।

Or (अथवा)

Explain the success and the failures of Damodar Valley Corporation (DVC).

दामोदर घाटी परियोजना की सफलताओं और विफलताओं का वर्णन कीजिए।

5. Write short notes (attempt any two):

- (a) Growth Foci Model
- (b) Special Area Development Plans
- (c) Desert Development Programme (DDP).

संक्षिप्त टिप्पणी लिखिए (किन्हीं दो पर):

- (a) वृद्धिजनक केन्द्र मॉडल
- (b) विशिष्ट क्षेत्रीय विकास योजना
- (c) मरुभूमि विकास कार्यक्रम।

is question paper contains 4 printed pages.]

Your Roll No.....

No. of Question Paper : 2749

HC

que Paper Code : 12295101

ne of the Paper : Disaster Management

ne of the Course : Generic Elective for Hons. –
Geography

nester : I

ration : 3 Hours

Maximum Marks : 75

Instructions for Candidates

Write your Roll No. on the top immediately on receipt of this question paper.

All questions are compulsory.

All questions carry equal marks.

Use of stencil is allowed for drawing outline of maps.

Answers may be written either in English or Hindi; but the same medium should be used throughout the paper.

ओं के लिए निर्देश

इस प्रश्न-पत्र के मिलते ही ऊपर दिए गए निर्धारित स्थान पर अपना अनुक्रमांक लिखिए ।

सभी प्रश्न अनिवार्य हैं ।

सभी प्रश्नों के अंक समान हैं ।

मानचित्रों की बाहरी रेखा खींचने के लिए स्टेन्सिल के प्रयोग की अनुमति है ।

इस प्रश्न-पत्र का उत्तर अंग्रेजी या हिंदी किसी एक भाषा में दीजिए, लेकिन सभी उत्तरों का माध्यम एक ही होना चाहिए ।

P.T.O.

1. What do you mean by disaster? Explain its types.

आपदा से क्या अभिप्राय है ? इसके विभिन्न प्रकारों का वर्णन कीजिए।

OR / अथवा

Differentiate Hazards, Disaster Risk and Vulnerability

प्रकोप, आपदा जोखिम और मेधता में अन्तर स्पष्ट कीजिए।

2. What do you mean by Flood Disaster? Explain its causes and its impacts.

बाढ़ आपदा क्या है ? इसके कारणों तथा प्रभाव की व्याख्या कीजिए।

OR / अथवा

What is Drought Disaster? Explain its causes and impacts.

सूखा आपदा क्या है ? इसके कारणों एवं प्रभावों की व्याख्या कीजिए।

3. Explain the Earthquake Disaster and describe its geographical distribution in India.

भूकम्प आपदा की व्याख्या कीजिए। भारत में इसके भौगोलिक वितरण का वर्णन कीजिए।

OR / अथवा

Explain the impact of Cyclone Disaster in India.

भारत में चक्रवात आपदा के प्रभावों का वर्णन कीजिए ।

What is Man-made Disaster. Explain Chemical Disaster with suitable example.

मानव जनित आपदा से क्या समझते हैं ? रासायनिक आपदा का उपयुक्त उदाहरण सहित वर्णन कीजिए ।

OR / अथवा

Describe the Cycle of Disaster Management and analyse the importance of Disaster Preparedness.

आपदा चक्र प्रबन्धन का वर्णन करते हुए आपदा तैयारी के महत्व पर प्रकाश डालिए ।

Write short notes on any two of the following :-

निम्नलिखित में से किन्हीं दो पर संक्षिप्त टिप्पणी लिखिए :-

(i) Disaster Mitigation

आपदा निवारण

(ii) Role of NDMA

एनडीएमए की भूमिका

P.T.O.

(iii) Importance of Indigenous knowledge in Disaster Management

आपदा प्रबन्ध में स्वदेशी ज्ञान का महत्व

(iv) Community based Disaster Management

समुदाय आधारित आपदा प्रबन्धन

5

[This question paper contains 4 printed pages]

Your Roll No. :

Sl. No. of Q. Paper : 3530 HC

Unique Paper Code : 62295501

Name of the Course : B.A.(Programme) CBCS,
Generic Elective
(GE)

Name of the Paper : Disaster Risk
Reduction

Semester : V

Time : 3 Hours **Maximum Marks : 75**

Instructions for Candidates :

छात्रों के लिए निर्देश :

(1) Write your Roll No. on the top immediately on receipt of this question paper.

इस प्रश्न-पत्र के मिलते ही ऊपर दिए गए निर्धारित स्थान पर अपना अनुक्रमांक लिखिए।

(2) Answers may be written either in **English** or **Hindi** but the same medium should be followed throughout the paper.

इस प्रश्नपत्र का उत्तर अंग्रेजी या हिन्दी किसी एक भाषा में दीजिए लेकिन सभी उत्तरों का माध्यम एक ही होना चाहिए।

P.T.O.

3530

(3) **All** questions are compulsory and carry equal marks.

सभी प्रश्न अनिवार्य हैं व समान अंक के हैं।

(4) Use of Map stencils is allowed.

मानचित्र स्टेन्सिल के प्रयोग की अनुमति है।

1. Discuss the concept of Risk and Vulnerability with suitable example.

संकट एवं संवेदनशीलता (वल्नराविलिटि) की संकल्पनाओं को उचित उदाहरण के साथ स्पष्ट करें।

OR

अथवा

'Every hazard is not disaster but sometimes anthropogenic activities supplements transformation of hazards into disaster'. Discuss this statement with the suitable example.

“प्रत्येक खतरा आपदा नहीं होती परन्तु कभी कभी मानव जनित क्रिया खतरों को आपदा के रूपांतरण में सहायता करती हैं।” इस कथन का उदाहरण की सहायता से वर्णन करें।

2. Explain the causes of flood. Discuss distribution of flood in India.

बाढ़ के कारणों का वर्णन करते हुए भारत में बाढ़ के वितरण का वर्णन करें।

OR

अथवा

Discuss the causes and impact of drought in India.

भारत में सूखे के कारणों एवं प्रभावों का वर्णन करें।

3. What do you mean by Community Based Disaster Management ? Explain the role of Community in the disaster management.

समुदाय आधारित आपदा प्रबंधन से आप क्या समझते हैं ? आपदा प्रबंधन में समुदाय की भूमिका का वर्णन करें।

OR

अथवा

Discuss the role of National Disaster Management Authority of India for disaster Mitigation.

भारत में आपदा कम करने हेतु राष्ट्रीय आपदा प्रबंधन प्राधिकरण की भूमिका का वर्णन करें।

4. Discuss the causes and distribution of cyclone in India with suitable examples.

भारत में चक्रवात के कारकों एवं वितरण का उदाहरण सहित वर्णन करें।

OR

अथवा

What are the causes of earthquake ? Explain in detail the geographical distribution of earthquake in India.

भूकंप के क्या कारक हैं ? भारत में भूकंप के भौगोलिक वितरण का विस्तार में विवरण करें।

5. Write short notes on **any two** the following :

निम्नलिखित में से किन्हीं दो पर संक्षिप्त टिप्पणी लिखिए :

- (i) Difference between Disaster and Hazard

आपदा एवं खतरा के बीच अंतर

- (b) Post Disaster Mitigation

आपदा उपरांत न्यूनीकरण प्रयास

- (c) Anthropogenic Disaster

मानव जनित आपदा

